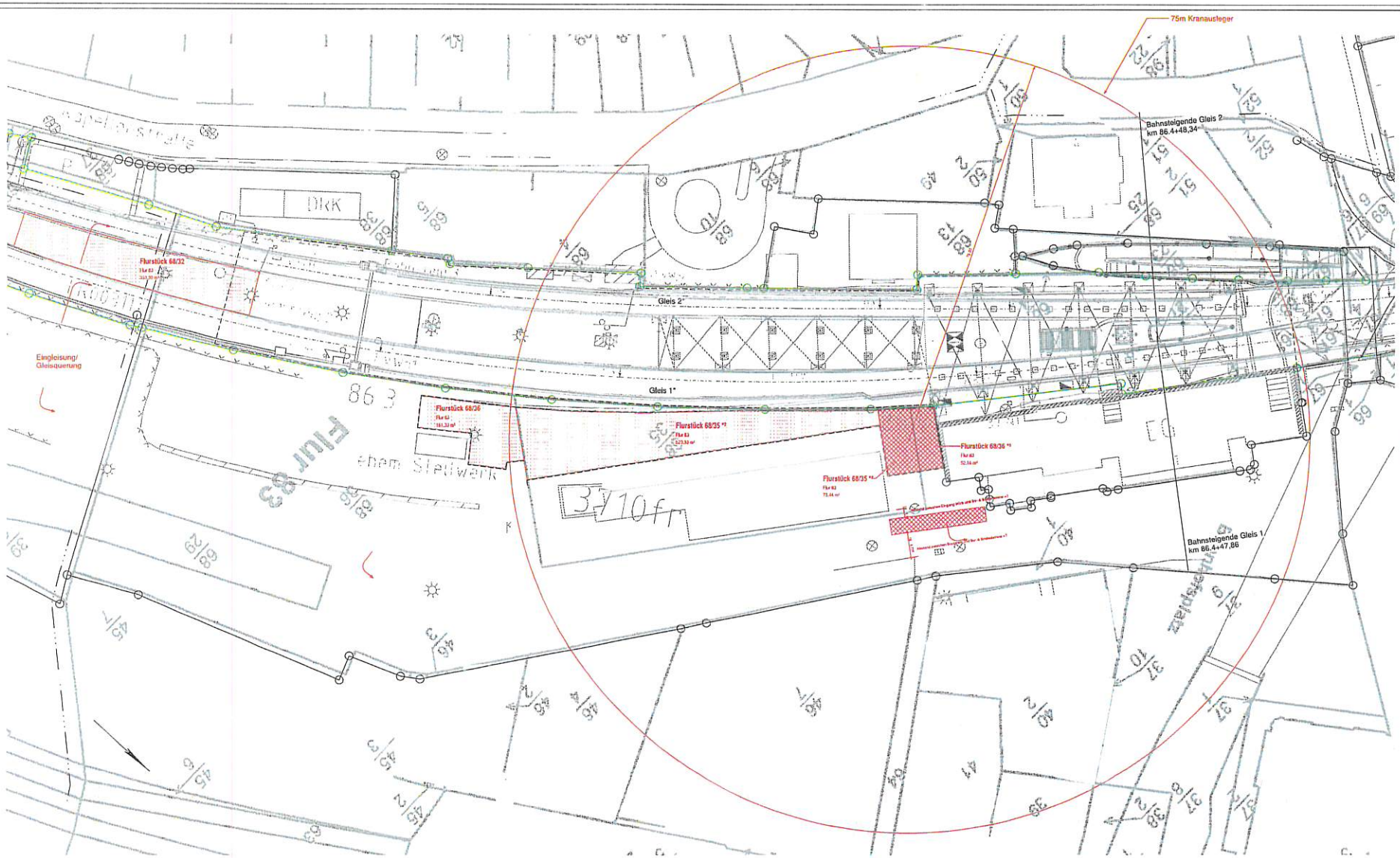

ZUGEHÖRIGE PLÄNE

Zeile	FUNKTION 1	FUNKTION 2
1.1	Lageplan - Bestehender Zustand	N201_Bp-0100_PFB-0100_LP-G-0001_LP_0100
1.2	Lageplan - Entwurf	N201_Bp-0101_PFB-0101_LP-G-0001_LP_0101
1.3	Lageplan - Gesamtplan	N201_Bp-0102_PFB-0102_LP-G-0001_LP_0102
2.1	Bahnsteigkante - Grundriss	N201_Bp-0200_PFB-0200_PLT-G-0001_LP_0200
2.2	Bahnsteigkante - Schnitte	N201_Bp-0201_PFB-0201_PLT-G-0001_LP_0201
2.3	Bahnsteigkante - Detailansichten	N201_Bp-0202_PFB-0202_PLT-G-0001_LP_0202
3.1	Bauwerksentwässerung - Grundriss	N201_Bp-0300_PFB-0300_PLT-G-0001_LP_0300
3.2	Bauwerksentwässerung - Schnitte/Detailansichten/Werkstattzeichnung	N201_Bp-0301_PFB-0301_PLT-G-0001_LP_0301
3.3	Bauwerksentwässerung - Schnitt/Detailansichten/Werkstattzeichnung	N201_Bp-0302_PFB-0302_PLT-G-0001_LP_0302
4.1	Bestehendes Eisenbahnnetz	N201_Bp-0400_PFB-0400_PLT-G-0001_LP_0400
4.2	Bestehendes Bauwerksentwässerungsnetz - Flächenbilanzplan DN	N201_Bp-0401_PFB-0401_PLT-G-0001_LP_0401
4.3	Bestehendes oberes und unterirdisches Leitungsnetz	N201_Bp-0402_PFB-0402_PLT-G-0001_LP_0402
4.4	Entwässerungsplan	N201_Bp-0403_PFB-0403_PLT-G-0001_LP_0403

LEGENDE

- Bestand
- Bahnsteigkante
- Flächenstellungsgrenze
- Kreuz- Überhöhungsrampe
- Gleisabzweigungen
- Flügelweiche
- Herzstückgleise
- Zugbildungsstellen
- Rangiergleis
- Rangiergleis
- Bauschutzbereich Kranausleger
- Ein- und Entladezone
- temporäre Baustellen-Zaun
- Baustellenfahrt

HINWEIS

Eingezeichnet nach Informations GmbH.
Anlg. 3710-0.01 Blatt vom 06.12.22 + Grundstücksdaten für das Gesamtprojekt

Die Erfassung beinhaltet nicht erneut eine Abzeichnung.

VERWENDETE RICHTZEICHNUNGEN

DB Station & Service
DE_BA_Bad_Ems_Bahnhofsgebäude_Bad_Ems_und_Umfeld_Grundstücksdaten_Plan-02001_211122.dwg

Hauptgleise
Bauß 03.00.0001_20190-10-01
Bauß 03.00.0002_20190-10-01
Bauß 03.00.0003_20190-10-01
Bauß 03.00.0004_20190-10-01
Bauß 03.00.0005_20190-10-01
Bauß 03.00.0006_20190-10-01
Bauß 03.00.0007_20190-10-01
Bauß 03.00.0008_20190-10-01
Bauß 03.00.0009_20190-10-01
Bauß 03.00.0010_20190-10-01
Bauß 03.00.0011_20190-10-01
Bauß 03.00.0012_20190-10-01
Bauß 03.00.0013_20190-10-01
Bauß 03.00.0014_20190-10-01
Bauß 03.00.0015_20190-10-01
Bauß 03.00.0016_20190-10-01
Bauß 03.00.0017_20190-10-01
Bauß 03.00.0018_20190-10-01
Bauß 03.00.0019_20190-10-01
Bauß 03.00.0020_20190-10-01
Bauß

Unterlage 5.1

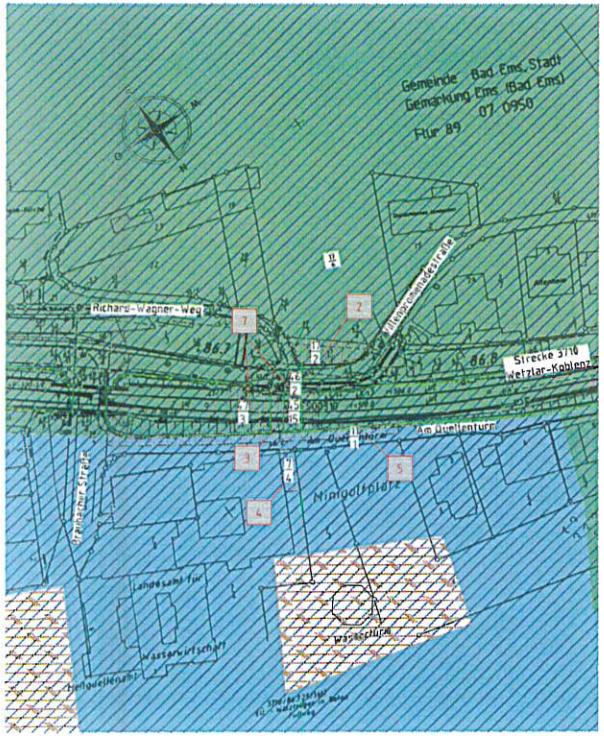

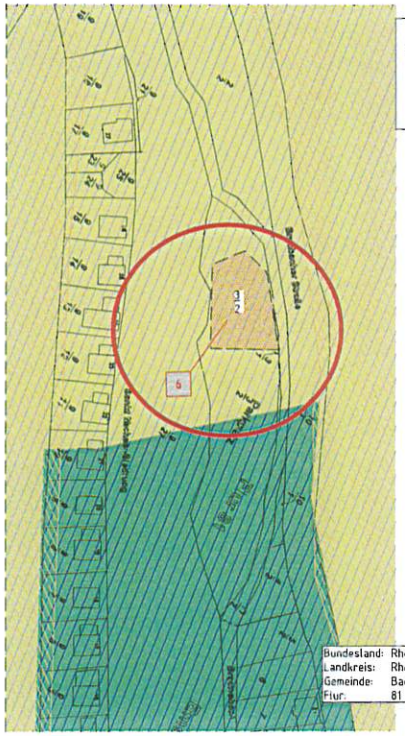

Bundesland:	Rheinland-Pfalz
Landkreis:	Rhein-Lahn-Kreis
Gemeinde:	Bad Ems
Flur:	81

Legende:

- Bestand (einschließlich DB-Kataster)
- äußere Grenze der vorhabenträgereigenen Grundstücke
- Flurstückgrenze
- 1/n od. 21 Flurstücks-Nr.
- Grenzen der planungsrechtlichen Entscheidung
- Vorrübergehende Inanspruchnahme
- laufende Nummer im Grunderwerbsverzeichnis
- Naturpark
- Vogelschutzgebiet

Heilquellenschutzgebiet:

- Zone I
- Zone II
- Zone III A bzw. III/1
- Zone III B bzw. III/2

Genehmigungsvermerk Eisenbahn-Bundesamt

Übersichtsskizze

Index:	Änderungen bzw. Ergänzungen	Planungsstand:
0	Ausgangsverfahren: Antragsstellung	07.09.2020

Genehmigungsplanung: Unterlage für eine Entscheidung nach § 18 AEG

Vorhabenträger:

DB Netz AG
Anlagenplanung- und Projektmanagement
Regionalnetze II (NVR-PI-AIII)
Im Galluspark 21
60326 Frankfurt am Main
Datum Unterschrift

DB Netz AG
Anlagenplanung- und Projektmanagement
Regionalnetze II (NVR-PI-AIII)
Im Galluspark 21
60326 Frankfurt am Main
Datum Unterschrift

Vertreter des Vorhabenträgers:

Planverfasser: SCHMIDT Ingenieurbüro für Bauwesen
Eulenstraße 33
56338 Eppenrod
Tel.: 06772 - 9611-0 Fax: 9611-18
info@ingenieurbuero-schmidt.de
Eulertal, Datum Unterschrift

Planzeichen	GP_ID_GEP_001_1
Projekt-Nr.:	2018-089
	Datum / Name
gez.	28.08.2020 / Matthäus
bearb.	07.09.2020 / Karst
gepr.	07.09.2020 / Schulz
Höhensystem	DHHN92
Koordinatensystem	DB_Ref
Ursprungsplan	IVL
Blattgröße	700 x 296 mm
Maßstab	1:1000

Vorhaben:

Erneuerung EÜ Richard-Wagner-Weg
Planfeststellungabschnitt Bahn-km 86,665 - km 86,768
Strecke 3710 Wetzlar - Koblenz

Planart: Grunderwerbsplan

Planinhalt:

Strecke 3710; km 86,725
EÜ Richard-Wagner-Weg