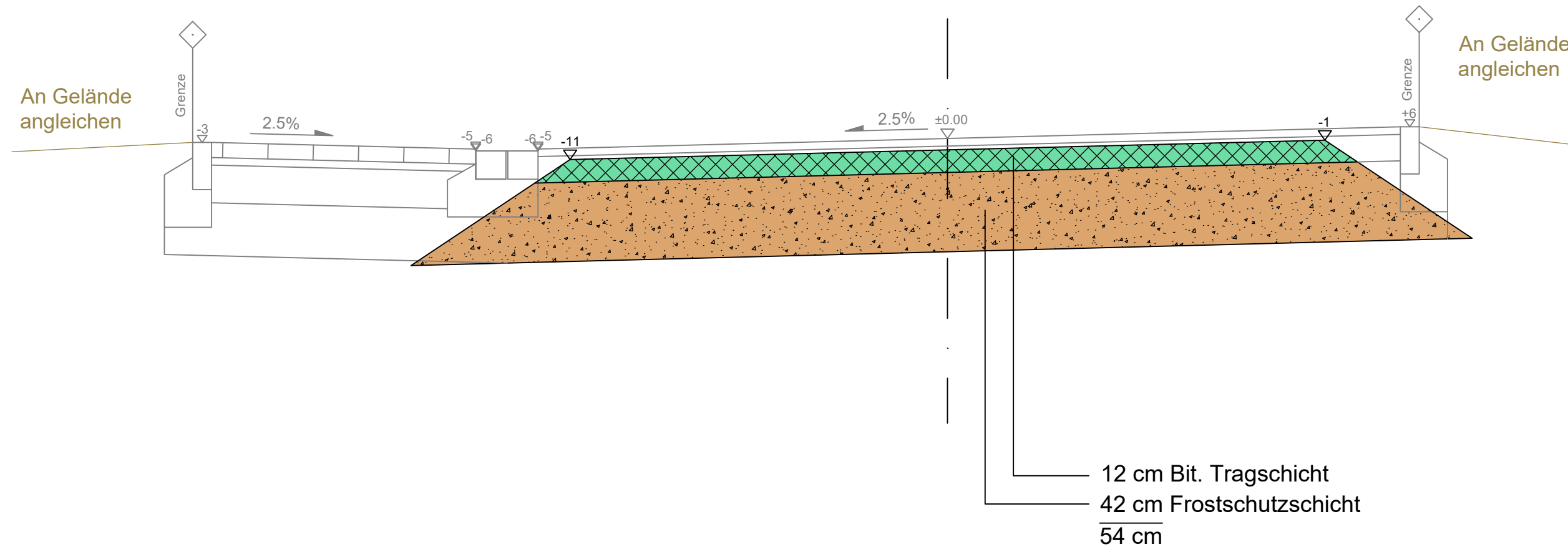
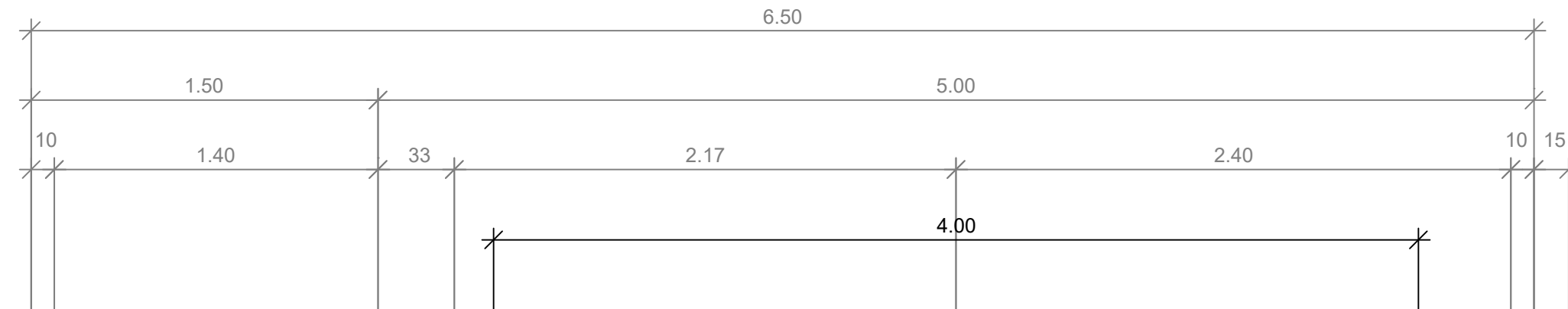


# RQ BG "In der Heck"

## Baustraße



KOORDINATENSYSTEM: ETRS89-UTM32N  
 LAGESTATUS: GST2000  
 HÖHENANSCHLUSS: DHHN2016  
  
 DATUM VERMESSUNG: 11/2022  
 VERMESSER: M.Kuball

DAS AMTLICHE KATASTER DIENT LEDIGLICH ALS ORIENTIERUNGSHILFE.  
FÜR DIE LAGEGENAUIGKEIT KANN KEINE GEWÄHR  
ÜBERNOMMEN WERDEN.

SÄMTLICHE VERSORGUNGSLEITUNGEN WURDEN  
DURCH DIE VERSORGUNGSTRÄGER BEREITGESTELLT  
UND IN DEN BESTANDSPPLAN ÜBERNOMMEN.


FÜR DIE LAGE- UND HÖHENGENAUIGKEIT KANN KEINE  
GEWÄHR ÜBERNOMMEN WERDEN.

Index	Grund der Änderung	Datum	Name

**Ehlinger Straße 14**  
**53474 Bad Neuenahr-Ahrweiler**  
**Telefon: 02641 . 91189-0**  
**Telefax: 02641 . 91189-99**  
**E-Mail: [info@ib-becker.com](mailto:info@ib-becker.com)**  
**[www.ib-becker.com](http://www.ib-becker.com)**

**Berthold Becker**   
Büro für Ingenieur- und Tiefbau GmbH | seit 1968

VG BEN, OG Winden  
Neubaugebiet "In der Heck II"  
in Winden

Regelquerschnitt Baustraße BG "In der Heck II"				Anlage <b>E14.1</b>	Blatt <b>1</b>
	gezeichnet	bearbeitet	geprüft	Maßstab	1:250
Datum	22.01.2025	22.01.2025	17.02.2025	Projekt Nr.	22-10021
Name	J.Spohr	J.Spohr		Datei	E14.1-1

Ort, Datum: Bad Neuenahr-Ahrweiler, den 17.02.2025

Der Bauherr:	Der Planer:
--------------	-------------

Der Planer:	
-------------	--

tes

