
















1. Art der baulichen Nutzung
(§ 5 Abs. 2 Nr. 1 des Baugesetzbuches - BauGB,
§§ 1 bis 11 der Baunutzungsverordnung - BauNVO)

Bestand	Planung	
		1.1. Wohnbauflächen
		1.2. Gemischte Bauflächen
		1.3. Gewerbliche Bauflächen
		1.4. Sonderbauflächen
		Sonderbauflächen, die langfristig der Forstwirtschaft erhalten bleibt

4. Einrichtungen und Anlagen zur Versorgung mit Gütern und Dienstleistungen des öffentlichen und privaten Bereichs, Flächen für den Gemeinbedarf, Flächen für Sport- und Spielanlagen
(§ 5 Abs. 2 Nr. 2a und Abs. 4 BauGB)

	4.1. Flächen für den Gemeinbedarf
	Öffentliche Verwaltungen
	Kulturellen Zwecken dienende Gebäude und Einrichtungen
	Schule
	Sportlichen Zwecken dienende Gebäude und Einrichtungen
	Sozialen Zwecken dienende Gebäude und Einrichtungen
	Gesundheitlichen Zwecken dienende Gebäude und Einrichtungen
	Kirchen und kirchlichen Zwecken dienende Gebäude und Einrichtungen
	Feuerwehr
	Sportanlagen
	Fernmeldeanlage








5. Flächen für den überörtlichen Verkehr und für die örtlichen Hauptverkehrswege
(§ 5 Abs. 2 Nr. 3 und Abs. 4 BauGB)

	5.1. Überörtlicher Straßenverkehr
	5.1. Überörtlicher Straßenverkehr, geplant
	5.2.1. Bahnanlagen
	5.4. Umgrenzung der Flächen für den Luftverkehr
	Segelfluggelände

6. Verkehrsflächen

	6.1. Straßenverkehrsflächen
	Öffentliche Parkfläche
	Parkhaus

7. Flächen für Versorgungsanlagen, für die Abfallentsorgung und Abwasserbeseitigung sowie für Ablagerungen Anlagen, Einrichtungen und sonstige Maßnahmen, die dem Klimawandel entgegenwirken
(§ 5 Abs. 2 Nr. 2b, 4 und Abs. 4 BauGB)

	7. Flächen für Versorgungsanlagen, für die Abfallentsorgung und Abwasserbeseitigung sowie für Ablagerungen
	Elektrizität
	Abwasser
	Gas
	Abfall
	Brunnen
	Wasser




8. Hauptversorgungs- und Hauptabwasserleitungen
(§ 5 Abs. 2 Nr. 4 und Abs. 4 BauGB)

	oberirdisch
---	-------------


9. Grünflächen
(§ 5 Abs. 2 Nr. 5 und Abs. 4 BauGB)

	9. Grünflächen
	Parkanlage
	Dauerteileingärten
	Bolzplatz
	Sportplatz
	Friedhof
	Spielplatz
	Freizeit und Erholung
	Schießstand



10. Wasserflächen und Flächen für die Wasserwirtschaft, den Hochwasserschutz und die Regelung des Wasserabflusses
(§ 5 Abs. 2 Nr. 7 und Abs. 4 BauGB)

	10.1. Wasserflächen
	Umgrenzung von Flächen für Überschwemmungsgebiet
	Regenrückhaltebecken









11. Flächen für Aufschüttungen, Abgrabungen oder für die Gewinnung von Bodenschätzen
(§ 5 Abs. 2 Nr. 8 und Abs. 4 BauGB)

	11.2. Flächen für Abgrabungen oder für die Gewinnung von Bodenschätzen
---	--






12. Flächen für die Landwirtschaft und Wald
(§ 5 Abs. 2 Nr. 9 und Abs. 4 BauGB)

	12.1. Flächen für die Landwirtschaft
	12.2. Flächen für Wald






13. Planungen, Nutzungsregelungen, Maßnahmen und Flächen für Maßnahmen zum Schutz, zur Pflege und zur Entwicklung von Natur und Landschaft
(§ 5 Abs. 2 Nr. 10 und Abs. 4 BauGB)

	13.1. Umgrenzung von Flächen für Maßnahmen zum Schutz, zur Pflege und Entwicklung von Natur und Landschaft (§ 5 Abs. 2 Nr. 10 und Abs. 4 BauGB)
	13.3. Umgrenzung von Schutzgebieten und Schutzobjekten im Sinne des Naturschutzrechtes (§ 5 Abs. 4 BauGB und § 22 BNatSchG)
	Naturschutzgebiet
	Naturpark
	Naturdenkmal
	Geschützter Landschaftsbestandteil
	Gebiet gemeinschaftlicher Bedeutung nach Flora-Fauna-Habitat-Richtlinie (FFH)
	Europäisches Vogelschutzgebiet

14. Regelungen für die Stadterhaltung und für den Denkmalschutz
(§ 5 Abs. 4, § 172 Abs. 1 BauGB)

	14.2. Umgrenzung von Gesamtanlagen, die dem Denkmalschutz unterliegen / UNESCO - Weltkulturerbe Limes / UNESCO - The Great Spa Towns of Europe (GSTE) (§ 5 Abs. 4 BauGB)
	14.2. Umgrenzung von Gesamtanlagen, die dem Denkmalschutz unterliegen / UNESCO - The Great Spa Towns of Europe (GSTE) (§ 5 Abs. 4 BauGB)
	Gesamtanlagen, die dem Denkmalschutz unterliegen
	Bodendenkmal
	Zone des UNESCO-Weltkulturerbe Limes / UNESCO - The Great Spa Towns of Europe (GSTE)

15. Sonstige Planzeichen

	15.13. Grenze des räumlichen Geltungsbereiches
	Gemeindegrenze
	Flächen für bauliche Besonderheiten eines Gebäudes oder Bauwerkes, wie Durchgänge, Durchfahrten, Luftgeschosse, Brücken oder Tunnel
	Friedwald
	Bundeswasserstraße Lahn

16. Nachrichtliche Übernahme